

# Chronik IDI-Alpins

Wanderung Nr.: 268

Datum: 31.08.- 05.09.2013

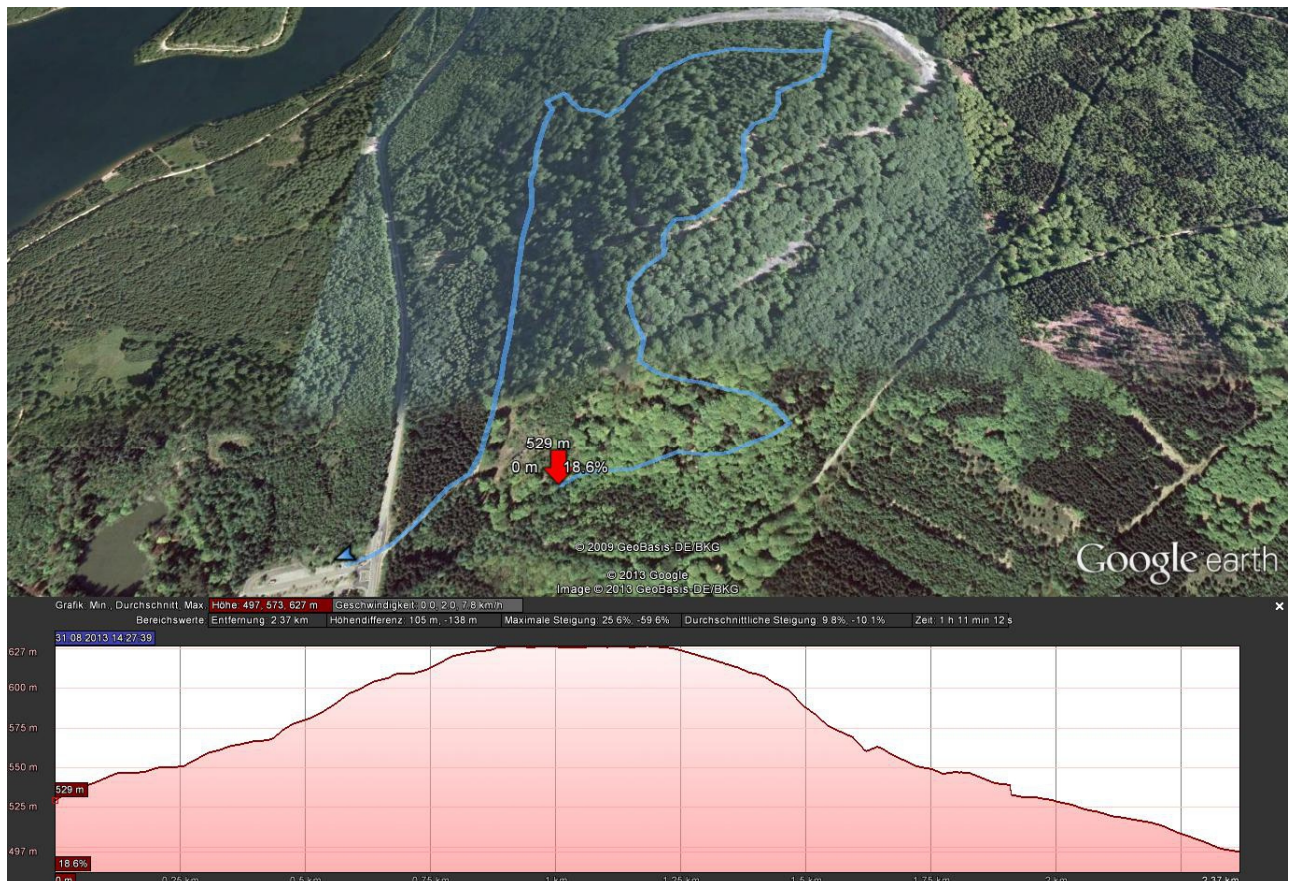
Ort / Zielgebiet: Hunsrück – Saar-Hunsrück-Steig von Hermeskeil nach Trier / G12

Lili: Claudia

Teilnehmer: Claudia, Gerhard, Ursula & Harald, Christiane & Jochen D., Jochen B. (01.09. abends bis 04.09. morgens), Rosemarie & Otto (in Trier)

Routen:

- **31.08. :**  
Ankunft der ersten sechs Wanderwilligen IDIs in Nonnweiler,  
3 km-Tour zum Keltenring in Nonnweiler-Otzenhausen:  
<http://www.keltenring-otzenhausen.de/>



# Chronik IDI-Alpins

- **01.09. :**

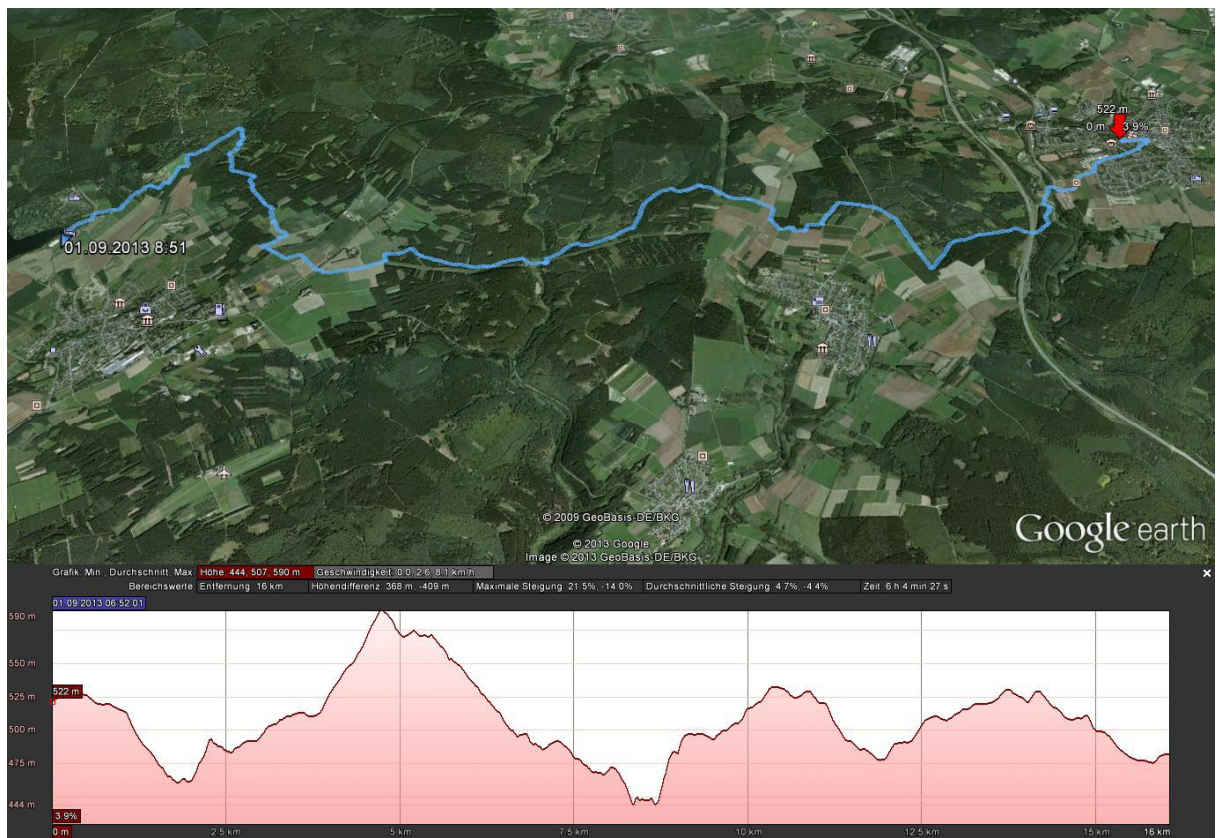
Von Nonnweiler nach Hermeskeil mit 2 Autos, abstellen der Autos am Neuen Markt.

Durch den Ort Hermeskeil bis zum Einstieg des SH-Steigs – Unterquerung der Autobahn - danach leicht ansteigend nördlich an Gusenburg vorbei – durch das malerische Lauschbachtal (abweichend von der aktuellen Ausschilderung des SH-Steigs, der nördlich in Richtung Reinsfeld und nach einem Linksschwenk durch das Wadrill-Tal führt, aber fast 4 km länger ist) – vom Keller-Steg durch Wiesen und Wälder um den Ort „Kell am See“ herum zum Keller Stausee und zum Hotel Fronhof.

Sekt zum Frühstück und Schnaps auf der Wanderung: Christiane hat Geburtstag!!!

Wanderstrecke ca. 17 km, ca. 450 m Höhenunterschied.

Beim Abendessen stösst Jochen B. zur IDI-Truppe.

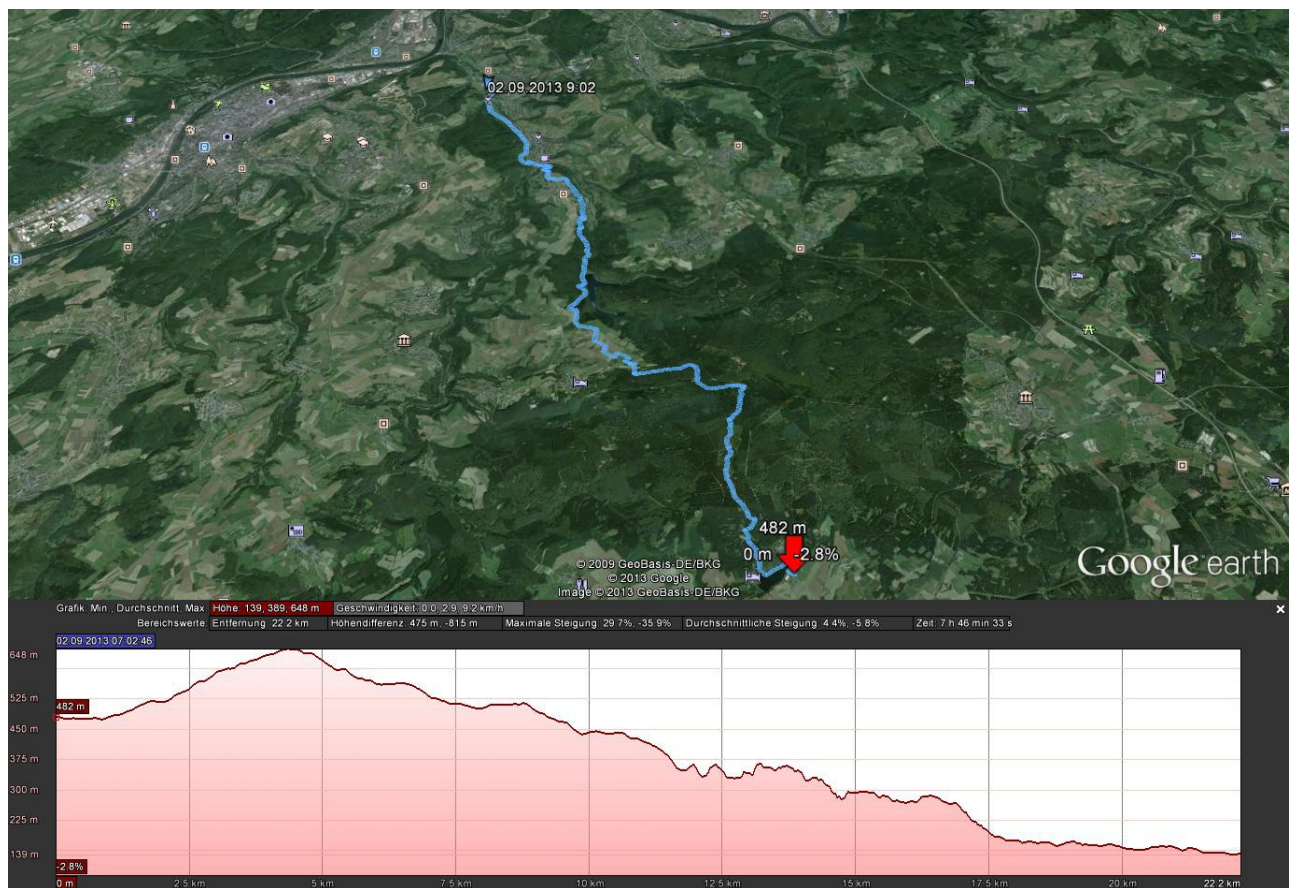


# Chronik IDI-Alpins

- **02.09. :**

An der Nordseite um den Keller Stausee, vorbei am Ferienpark Landal – danach ca. 200 m ansteigend zum Osburger Hochwald – über Stege durch das Moor am Rösterbruch, mit Birken, Torfmoospolstern und Pfeifengras – danach ca. 500 m tendenziell absteigend (aber mit Zwischen-Aufstiegen) – vorbei an Bonerath – entlang der Riveris-Talsperre mit schöner Aussichtsbank – aufwärts zur Felsformation „Langenstein“ – danach unangenehm steiler Waldabstieg – Anstieg nach Morscheid (in Abänderung des Wegeverlaufs gegenüber dem Vorjahr) – durch das Ruwertal an Waldrach und Riveris vorbei – das letzte Stück bis Kasel auf dem Radweg (Abkürzung wg. Knie- und sonstiger Schäden) – nach Mertesdorf zum Hotel Karlsmühle auf dem Radweg.

Wanderstrecke ca. 23 km, ca. 495 m Höhenunterschied.



# Chronik IDI-Alpins

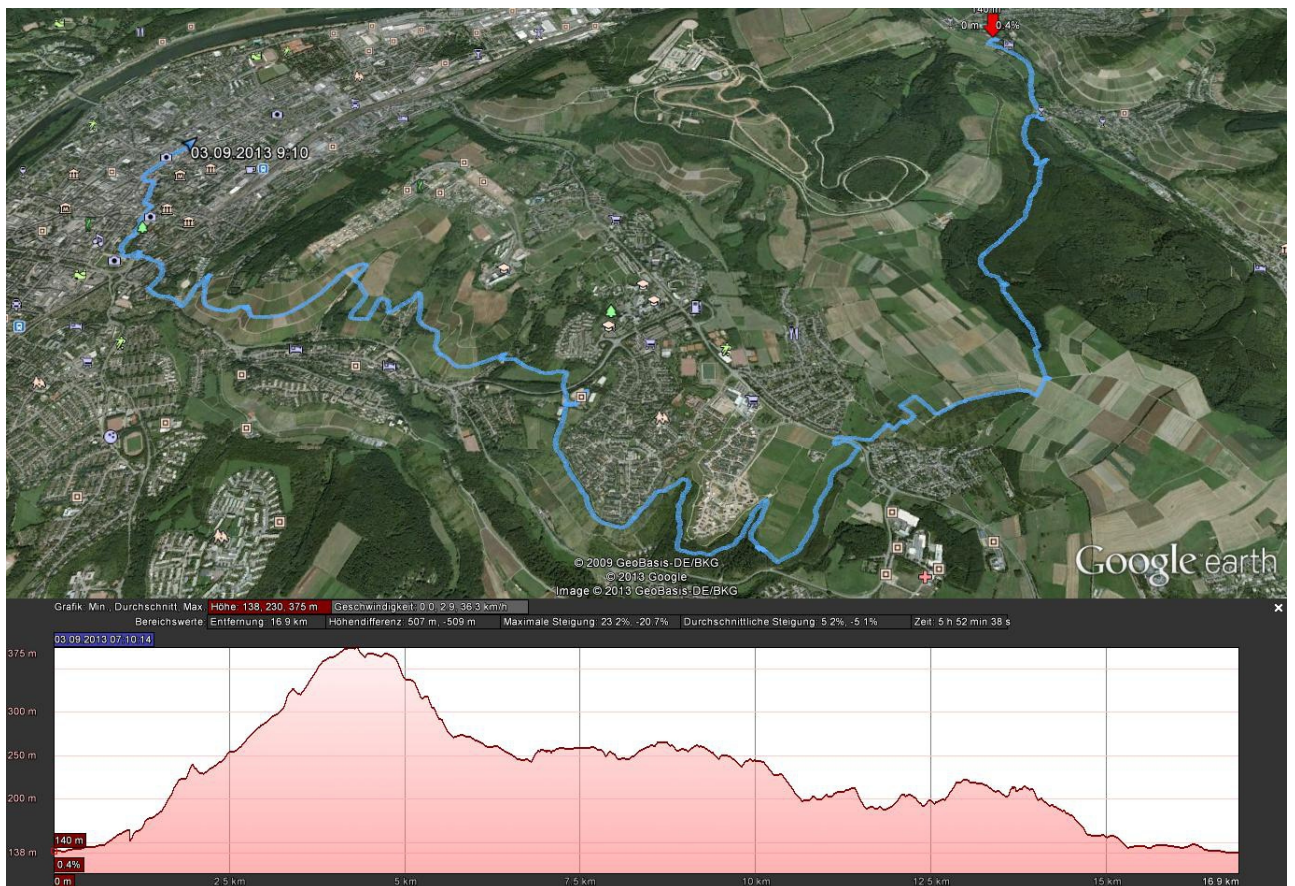
- **03.09. :**

Vom Hotel Karlmühle auf dem Radweg nach Kasel – danach aus dem Ruwertal entlang des Benninger Bachs 3 km stetig aufwärts auf die Höhen vor Trier – von dort weiter bis zum Trimmelter Hof, wo das offizielle Ende des SH-Steiges ist (leider keine Bewirtung beim Reiterhof, obwohl Schilder und das vorgaukeln) – weiter auf teilweise asphaltiertem Zuweg bis zum Amphitheater Trier – vorbei an den Römerthermen zur Altstadt mit Basilika, Dom, Liebfrauenkirche und Hauptmarkt zum Hotel Christopel.

Mit dem Bus nach Hermeskeil bzw. Nonweiler zur Abholung der Autos.

Treffen mit Rosemarie und Otto und gemütlicher Ausklang mit Geburtstagsrunde von Otto in der Weinstube Kesselstadt direkt gegenüber von Dom und Liebfrauenkirche.

Wanderstrecke ca. 17 km, ca. 615 m Höhenunterschied.



# Chronik IDI-Alpins

- **04.09. :**

Nach gutem Frühstück: Verabschiedung von Jochen B. und Start zum geführten und sehr interessanten Stadtrundgang der Tourist-Info, anschliessend individuelle Gestaltung des Nachmittags.

Ab 17 Uhr spricht Angela Merkel direkt vor der Porta Nigra zu uns und anderen ☺  
Abends wieder Treffen bei der Weinstube Kesselstadt zum gemütlichen Ausklang der Tour.

- **05.09. :**

Nach Herzen und Küssen verteilen sich die IDIs in verschiedene Richtungen: Otto fährt Christiane und Jochen D. zur Karlsmühle, wo die Beiden 2 Nächte bleiben wollen, um Radtouren zu machen. Ursula & Harald fahren nach Brüssel.  
Otto & Rosemarie, Claudia und Gerhard fahren nach Hause.

## Wetter:

- 31.08. : trüb, kräftiger Regenguss am Keltenring, danach Wetterbesserung
- 01.09. : meist sonnig, teilweise noch etwas kühl
- 02.09. : sonnig und zunehmend wärmer (Abendessen schon auf der Terrasse möglich)
- 03.09. - 05.09. : sonnig, warm bis sehr warm – in Trier ca. 30 Grad

## Verpflegung: Mittags unterwegs Rucksackverpflegung, Abendessen überall gut bis sehr gut

- 31.08. : Abends Parkschenke Simon
- 01.09. : Abends Hotel Fronhof
- 02.09. : Abends Hotel Karlsmühle
- 03.09. : Abends Weinstube Kesselstatt in Trier
- 04.09. : Mittags individuell, Abends Weinstube Kesselstatt in Trier

## Übernachtung:

- 31.08. : Nonnweiler – Parkschenke Simon
- 01.09. : Kell am See – Fronhof (sehr schön)
- 02.09. : Mertesdorf – Karlsmühle (idyllisch gelegen, Zimmer o.k.)
- 03.09. : Trier – Schroeders Christophel (direkt an der Porta Nigra, optimal gelegen)
- 04.09. : Trier – Schroeders Christophel

## Bewertung:

Auch wenn die Knochen u.a. teilweise weh taten von teilweise steilen Abstiegen:  
Gesamtbewertung der Beteiligten und des Lilis: schöne, abwechslungsreiche Wanderung mit perfektem Wetter.

## Bemerkungen / Kommentare / Zitate:

Ausfälle: Moni wg. Zwilling-Alarm bei Tochter Claudia, Jutta wg. Reha-Sport.  
Jochen B. mit eingeschränkter Teilnahme, Rosemarie & Otto nicht bei der Wanderung aber in Trier dabei (Rosemarie durch starke Erkältung lädiert teilnehmend).

“Interessante“ Zick-Zack-Streckenführung des SH-Steiges zur Vermeidung von Asphalt ☺