

IDI Wanderung Nr. 254

28. / 29.06.2011

Zweitägige Wanderung auf der Murgleiter (Premium-Wanderweg) von Baiersbronn nach Forbach

Teilnehmer: Harald + Ursula, Claudia, Gerhard + Moni
Margrit + Paul, Jochen B. und Otto (2.Tag)

Als Gäste: Elsa und Brian

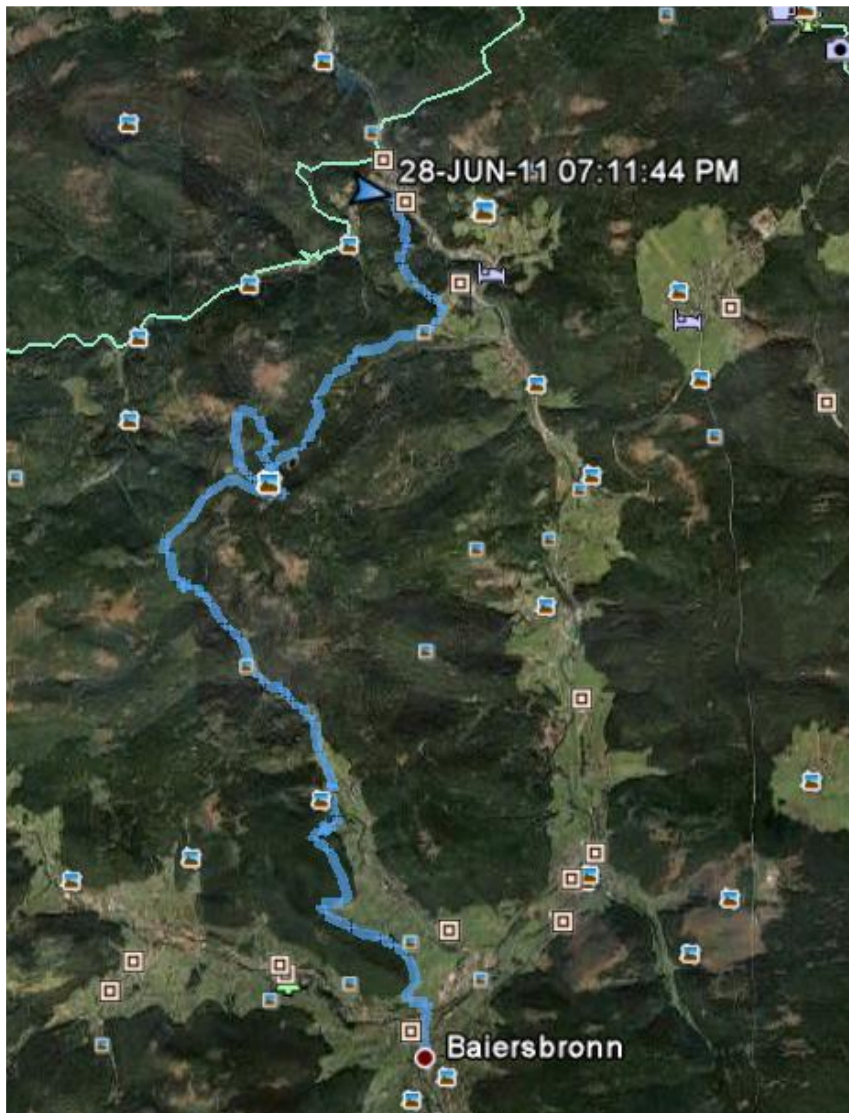
LiLi: Moni + Gerhard

1.Tag:

Baiersbronn – Schönmünzach

Claudia, Moni und Gerhard sind mit der S-Bahn ab Karlsruhe angefahren und konnten bereits auf dieser Anreise das Murgtal genießen.

Streckenverlauf:



IDI Wanderung Nr. 254

Höhenprofil:



Es waren letztendlich 22 km, aber nur deshalb, weil der GuLi (Moni) dafür gesorgt hat, dass wir ab Schwarzenberg von der Murgleiter abgewichen und direkt nach Schön Münzach gewandert sind (und somit die Schleife rechts von der Murg ausgelassen haben – ca 5 km Ersparnis)

Direkt an der Strecke gibt es keine Einkehrmöglichkeit, so dass wir Rucksackverpflegung zu uns genommen haben.

Höhepunkte waren das liebevolle Tonbachtal und der traumhafte Blick auf den Huzenbacher See.

Wetter: überwiegend blauer Himmel und heiss.

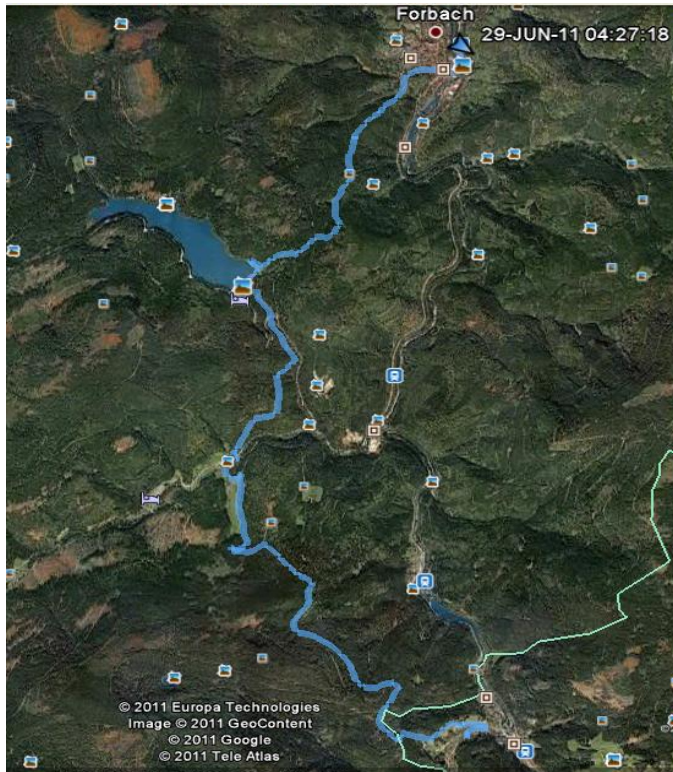
Übernachtung in der Pension Oesterle, die als Musterbeispiel eines Szenehotels für die 60er Jahre des letzten Jahrhunderts gelten kann.

Im Cafe/Restaurant Klumpp haben wir sehr gut zu Abend gespeist. Wirklich empfehlenswert.

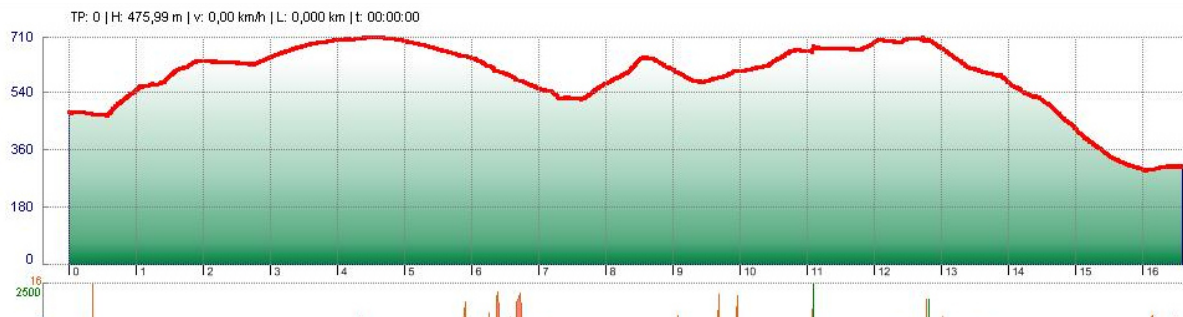
IDI Wanderung Nr. 254

2. Tag

Schönmünzach – Forbach



Höhenprofil



Gesamtstrecke ca. 16 km.

Margrit + Paul, Otto und Elsa haben die Ausstiegsmöglichkeit oberhalb von Raumünzach genutzt und sind ab dort mit der S-Bahn nach Schönmünzach zurückgefahren, haben sich aber zu dem Kiosk-Mittagessen an der Schwarzenbach-Talsperre dazugesellt.

Wetter: bedeckt, grau, etwas Regen

Spruch des Tages:

Brian zu Gerhard: Das ist eine schöne Tour.

Gerhard: Bei diesem Lob merkt man, dass Du kein IDI bist.