

# Chronik IDI-Alpins

Wanderung Nr.: 079

Datum: 25.-27.09.1987

Ort / Zielgebiet: Aufham / Hochstaufen / Berchtesgadener Land / G07

Lili: GR

Teilnehmer:

Rosemarie R., Gerhard, Uta, Rolf, Kurt, Otto, Franz, Claudia, Jochen B.

Route: Anreise am 25.09. abends.

1. Tag: Aufham – Steiner Alm – Hochstaufen (1772m) – Reichenhaller Hütte – Padinger Alm (von dort mit Auto zurück nach Aufham)

2. Tag: Stadtbesichtigung von Salzburg, und Einkehrschwung am Marktplatz/ Dorfplatz von Anger. Danach Flucht nach Hause wegen Sch...-Wetter.

Wetter:

Samstagsmorgen Regen, Abstieg vom Hochstaufen bei Sonnenschein, ab Padinger Alm wieder Regen

Sonntag: Regen – Regen – Regen.....

Verpflegung:

1.Tag: Sehr gut in der Hölbinger Alm, schönes dunkles Bier! Rosemarie isst doppelte Bratkartoffel-Portion, weil sie Freitagabend (während der Anfahrt) nichts zu Essen bekommen hat.

Sonntag: Salzburger Nockerln

Übernachtung: Hölbinger Alm

Bemerkungen / Kommentare / Zitate:

1.Tag: Rolf scheidet aus beim Aufstieg (nicht schwindelfrei). Otto "opfert" sich und begleitet ihn. Die beiden gründen einen neuen "Philosophen-Weg". Sie werden vom Steiner- Alm Hund verfolgt (und von der Wirtin, die beide zusammenscheißt, weil sie den Hund nicht zurückgebracht haben.)

Uta ist ein "medizinisches Wunder": Hat weder beim Auf- noch beim Abstieg Schmerzen und am nächsten Tag nicht einmal Muskelkater.

2.Tag: Frühe Einkehr in Kneipe wg. o.g. Wetter, danach Heimfahrt.



#79

Gerhard  
F  
7500 Karlsruhe 41  
Tel:

26. August 1987

*Hohenstaufen / Berchtesg. Land*


*Wir nicht dabei!*

Liebe IDI's,

gemäß Terminplan werden wir vom 25.09.-27.09. eine bayrische Gebirgswanderung im Raum Bad Reichenhall/Salzburg durchführen. Zu dieser möchte ich nachfolgend einladen.

Wir starten am 25.09. gegen 16.30 Uhr. Ein früherer Start - wie mündlich angekündigt wurde - ist nicht möglich, da einzelne IDI-Mitglieder vorher aus beruflichen Gründen nicht abkömmlich sind. Sofern Ihr keine andere Mitteilung mehr erhaltet, werden wir uns zu der angegebenen Uhrzeit bei der FIDUCIA (Bau V), Ottostraße 22a, treffen.

Wir übernachten im folgenden Gasthof:



Gasthof - Café

**Hölbinger  
Alm**

Moderne Gästezimmer

Resitzer:  
Erwin H. Günter Schöndorfer

Kirchenstraße 53 - Tel. 08656 - 265

**Aufham Obb.**

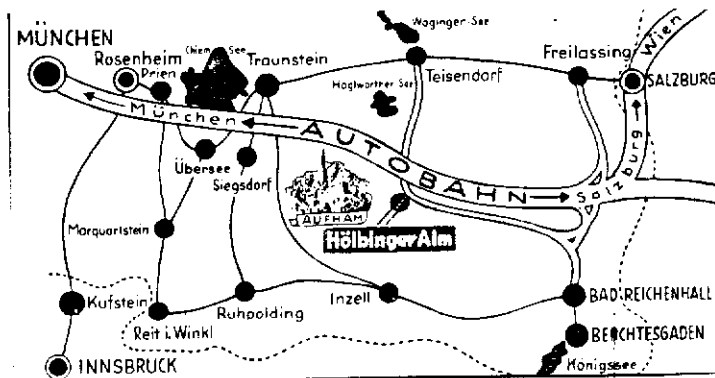
8233 Anger 2  
Im Berchtesgadener Land

In diesem Gasthof sind folgende Zimmer gebucht.

3x Doppelzimmer für die Familien B██████, O██████ und R██████  
3x Einzelzimmer für Franz, Otto und Kurt.  
Die Zimmer haben jeweils WC/Dusche.


Kosten für die Übernachtung mit Frühstück: DM 31,00 (DZ), DM 33,00 (EZ).

Über die Anfahrt unterrichtet nachstehende Zeichnung.



Ziel und damit Höhepunkt der Wanderung ist am Samstag der Hochstaufen (1772 m). Um diesen Berg zu erklimmen, haben wir etwa 1100 bis 1200 Höhenmeter zu bewältigen.

Einen Eindruck soll Euch das folgende Bild geben.



Seite 3

Ich hoffe, daß wir nicht durch Schnee oder Eis daran gehindert werden, dieses Wanderziel zu erreichen. In diesem Sommer ist ja alles möglich!

Auf die traditionsgemäße Demokratie am Sonntag brauche ich nicht hinzuweisen. Ich vermute aber, daß wir uns auf Salzburg einigen, insbesondere nachdem Otto darauf hingewiesen hat, daß er ein phantastisches Lokal kennt, in dem Salzburger Nockerl eine Spezialität sind.

Ich hoffe auf eine beschwingte und nicht durch Blasen behinderte Wanderung.

Mit freundlichen Grüßen

Euer

A handwritten signature in cursive script, appearing to read 'felber', written in black ink.