

IDI-Touren 2013 - # 268

Saar-Hunsrück-Steig
vom 31.08. - 05.09.2013



Liebe IDI's,



der **Saar-Hunsrück-Steig** hat eine West-Ost-Verbindung und eine Süd-Nord-Spange nach Trier.

Wir wollen uns dieses Jahr auf den Weg zur ältesten Stadt Deutschlands, nach Trier, machen.

Für die Wanderung angemeldet und Hotelzimmer gebucht sind für:

Jutta + Jochen B.,
Christiane + Jochen D.,
Ursula + Harald,
Moni + Gerhard,
Claudia als Leader.
Rosemarie und Otto werden in Trier zu uns stoßen.



Wir treffen uns am **Samstag 31.08.2013** im Hotel „**Parkschenke Simon**“ in 66620 Nonweiler, Auensbach 68.

Dort ist das Abendessen und die erste Übernachtung für unsere Tour.
(Christiane + Jochen D. lassen ihr Auto gleich in Trier und kommen mit dem Bus R200 / Bushaltestelle „Nonweiler-Nord“, direkt gegenüber vom Hotel.)

Am Nachmittag möchte ich gerne eine kleine Aufwärmrunde am Keltenring in Otzenhausen mit Euch machen (<http://www.nonweiler.de/index.php?id=21>
http://www.nonweiler.de/fileadmin/user_upload/tourismus/Keltischer_Ringwall/Graphik%20Wanderwege%20zu%20den%20Kelten.pdf), das ist ganz in der Nähe von Nonweiler.

Bilder: <https://plus.google.com/photos/113704392188997126803/albums/5783297080574325313?authkey=CNTLn6MI8aodA>

IDI-Touren 2013 - # 268

Saar-Hunsrück-Steig
vom 31.08. - 05.09.2013



<http://www.saar-hunsrueck-steig.de> / Zitat zur Philosophie:

„Besonderheiten des Saar-Hunsrück-Steigs:

Das Alleinstellungsmerkmal des Steigs: Er zeichnet sich durch einen ganz besonders hohen Anteil von Naturwegen aus und ist der einzige Fernwanderweg, der zu mehr als 70 % Naturwege auf insgesamt 226 km aufweist. Das ist europaweit einmalig.....

Die Wanderung auf dem Saar-Hunsrück-Steig bedeutet immer auch ein kleines Abenteuer. Der Steig **meidet so weit wie möglich Ortschaften** und führt fast ausschließlich durch unberührte Landschaft. **Weite Passagen liegen abseits der Zivilisation** und ermöglichen den Genuss natürlicher Stille.

Der Steig hat ein anspruchsvolles Profil mit Trekkingcharakter: „In stetem Wechsel durch Täler und über Höhen ermöglicht er die Überquerung dreier Landmarken.“

Das bedeutet für uns:

Für alle Tage ist es erforderlich „**Marschverpflegung**“ mitzunehmen, was wir uns in den Hotels am Frühstücksbüffet zusammenstellen können. Für Getränke sollte jeder selbst sorgen!

Gepäcktransport zwischen den Hotels ist organisiert, Preise gelten als Pauschalpreis.

Tag	WT	Aktion	km	Hotel	Telefon	URL / sonst. Details	WLAN	EZ	€ EZ	DZ	€ DZ	€ Gepäck
31.08.	Sa	Anreise nach Nonnweiler		Parkschenke Simon , Auensbach 68, 66620 Nonnweiler	06873/669970	www.parkschenke-simon.de	x	1x	53	4x	73	20
01.09.	So	Auto in Hermeskeil abst.	ca. 7 km			Bushaltestelle R200 "Nonnweiler-Nord"						
01.09.	So	Hermeskeil > Kell am See	ca. 18 km	Fronhof , 54427 Kell am See	06589/1641 - 0179/2075089	www.hotel-fronhof.de	x	1x	55	4x	95	25
02.09.	Mo	Kell am See > Mertesdorf	ca. 22 km	Karlmühle , Im Mühlengrund 1, 54318 Mertesdorf	0651/5123	http://www.karlmuehle.de		1x	59	4x	84	25
03.09.	Di	Mertesdorf > Trier	ca. 17 km	Schroeders Christophel , Simeonstr. 1, 54290 Trier	0651/9794200	www.schroeders-hotels.de	x	1x	60	5x	90	
04.09.	Mi	Trier		Schroeders Christophel , Simeonstr. 1, 54290 Trier	0651/9794200	www.schroeders-hotels.de	x	1x	60	5x	90	0
05.09.	Do	Trier Hbf > Hermeskeil (Bus R200 Richtung Donatusplatz) bzw. eigenes Programm										

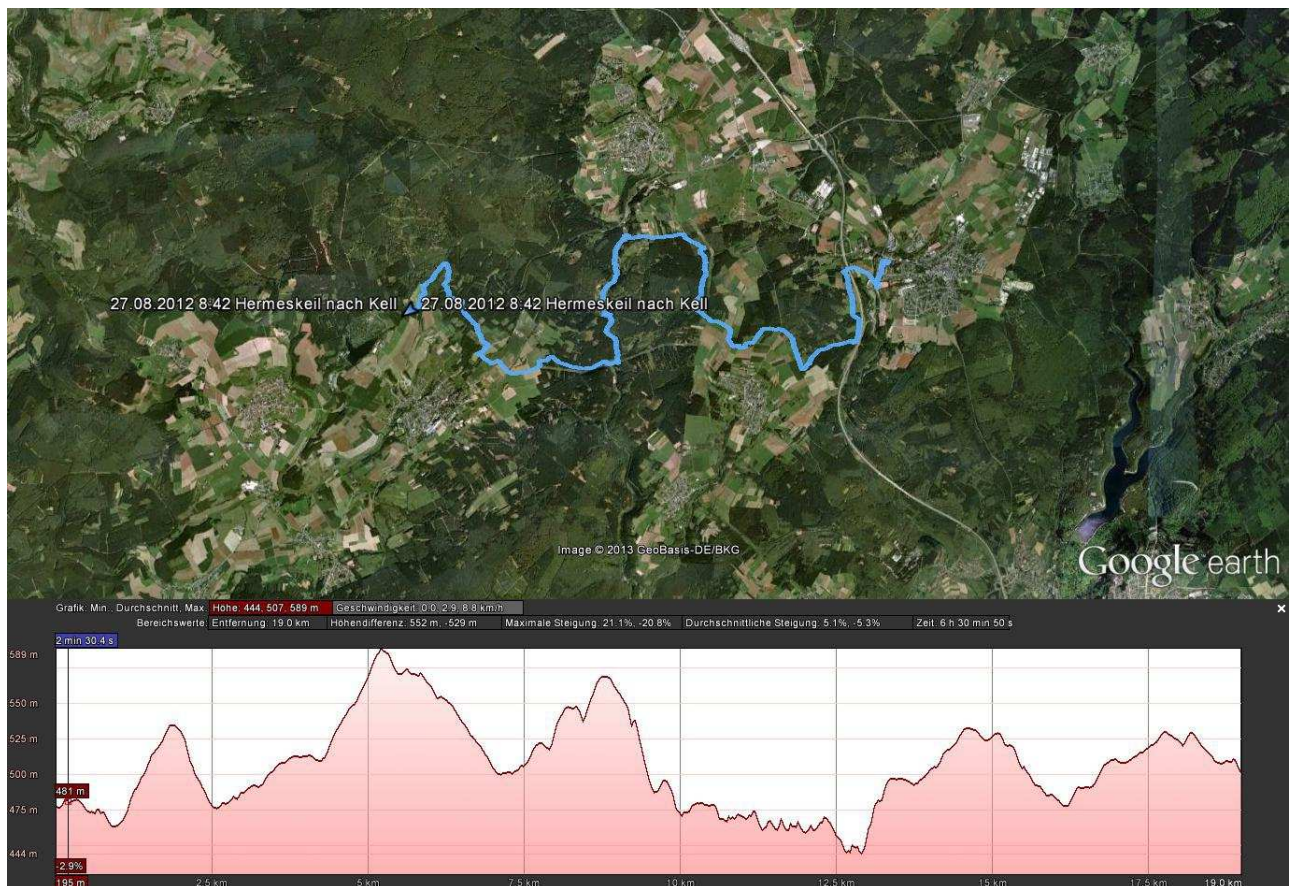
IDI-Touren 2013 - # 268

Saar-Hunsrück-Steig
vom 31.08. - 05.09.2013



Am **Sonntag 01.09.2013** fahren wir mit den Autos nach **Hermeskeil** und stellen diese auf dem kostenfreien Parkplatz am **Neuen Markt** (Kunickerstraße/Klosterstraße) ab. Lt. Auskunft der Touristinfo sind das nur 350 m von der Bushaltestelle Donatusplatz, wenn wir zurück kommen, um die Autos wieder abzuholen.

Von dort geht es dann auf die Strecke von Hermeskeil nach Kell am See (ca. 18 km), wo wir im Fronhof (<http://www.hotel-fronhof.de/index.html>) übernachten werden, einem sehr hübschen Hotel, direkt am Stausee von Kell gelegen.



Wie Ihr der Grafik entnehmen könnt, enthält die Strecke einige Auf und Ab, ich war im letzten Jahr durchaus froh, als ich das Hotel Fronhof erreicht hatte ☺

Bilder:

<https://plus.google.com/photos/113704392188997126803/albums/5783301173540384673?authkey=CJ7Fnp2pn9ykKw>

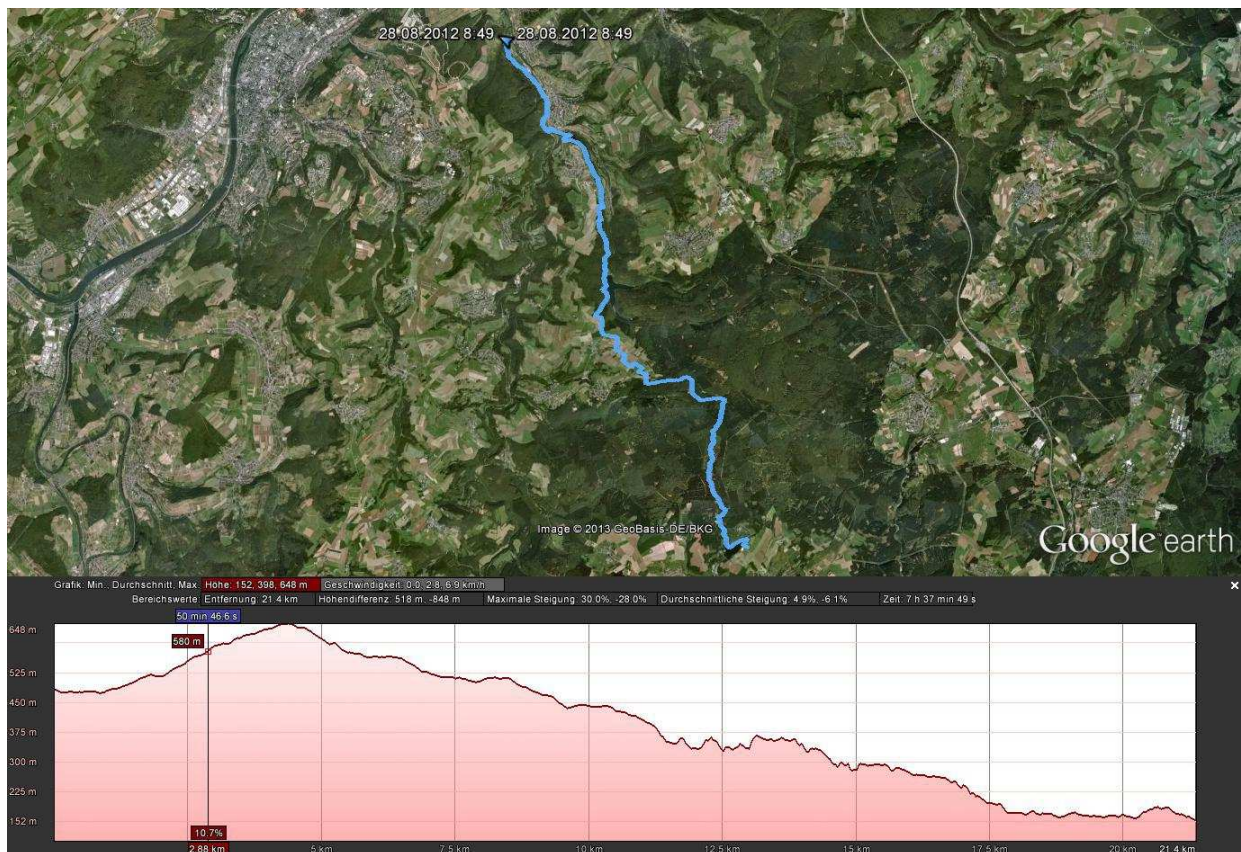
IDI-Touren 2013 - # 268

Saar-Hunsrück-Steig
vom 31.08. - 05.09.2013



Am Montag **02.09.2013** laufen wir dann von Kell am See zunächst um den See, danach geht es ca. 200 m aufwärts und dann fast nur noch abwärts (knapp 500 Höhenmeter).

Wir laufen dabei weite Strecken durch das Ruwer-Tal und erreichen am Abend unser Hotel **Karlsmühle in Mertesdorf**, ca. 22 km (das letztjährige Hotel wäre ca. 1 km näher, jedoch etwas zu klein gewesen). (http://www.karlsmuehle.de/de_hotel.html).



Bilder:

https://plus.google.com/photos/113704392188997126803/albums/5783306212026505825?authkey=CImz_ZiI5-WA7QE

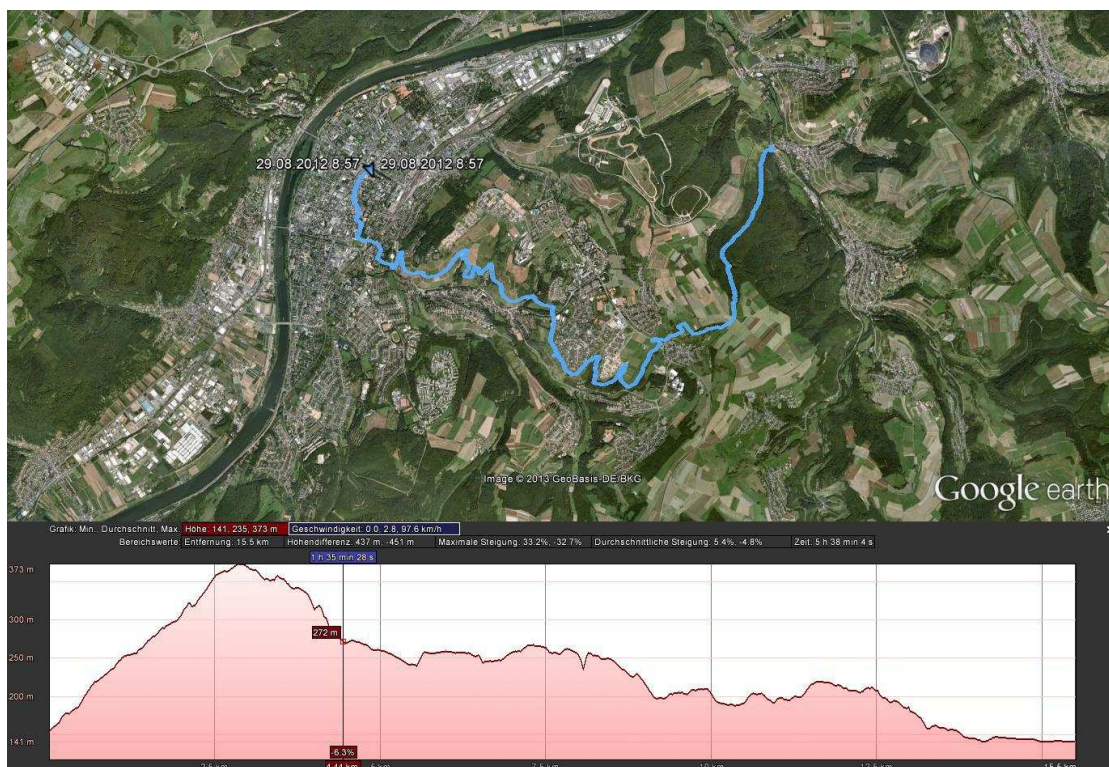
IDI-Touren 2013 - # 268

Saar-Hunsrück-Steig
vom 31.08. - 05.09.2013



Am **Dienstag 03.09.2013** müssen wir wieder ein kleines Stück zurück in Richtung Kasel (ca. 1 km), von dort geht es dann erstmal ca. 3 km stetig aufwärts, bevor wir uns in Richtung Trier begeben. Das offizielle Ende des SH-Steigs ist am Trimmelter Hof (ca. 9 km). Den Weg in die Trierer Innenstadt kann man mit dem Bus machen, oder ca. 8 km laufen.

Durch Wald, Wiesen und Weinberge kommend, geht es dann über einen Weinlehrpfad am Amphitheater in Trier vorbei und von dort in die Innenstadt, die wir am späten Nachmittag erreichen werden. Unser Hotel „Schröders Christophel“ liegt direkt an der Porta Nigra (<http://www.schroeders-hotels.de/index.php/zum-christophel.html>), ein idealer Ausgangspunkt zur Erkundungen der Innenstadt, verkehrsgünstig gelegen, dadurch leider nicht sehr leise.



Rosemarie und Otto stoßen zu den evtl. etwas müden IDIs, aber der Abend bietet sich für einen ersten Stadt-Rundgang an, mit gemütlichem Ausklang bei einem Abendessen.

Bilder:

https://plus.google.com/photos/113704392188997126803/albums/5783309381234298449?authkey=CMftou2jkciu_QE

IDI-Touren 2013 - # 268

Saar-Hunsrück-Steig
vom 31.08. - 05.09.2013



Am **Mittwoch 04.09.2013** haben wir Zeit uns Trier bei einem Stadtrundgang ausführlicher anzusehen. Neben der Porta Nigra befindet sich die Tourist-Info, um Führungen zu vereinbaren.

Wenn das Wetter so schön ist wie bei meiner Vortour (abends um 21:30 Uhr hatte es noch 26 Grad!), können wir den Abend hoffentlich im Freien ausklingen lassen.

Bilder:

https://plus.google.com/photos/113704392188997126803/albums/5783314148859640993?authkey=CMbQ7JG01b_Aew

Am **Donnerstag 05.09.2013** ist individuelle Heim- oder Weiterreise angesagt.

Otto und Rosemarie wollen noch etwas an der Mosel entlang, Christiane und Jochen D. bleiben noch 2 Tage in Trier und wollen an der Mosel entlang radeln, die anderen werden mit dem Bus (R200) zurückfahren nach Hermeskeil zu den Autos und sich von dort auf den Heimweg begeben.

Ich wünsche uns allen eine schöne Tour, hoffentlich GUT FUSS und schöne Zeit in Trier!

Herzliche Grüße

Eure Claudia